

# Vers un Atlas encyclopédique des petites îles de Méditerranée occidentale



Conservatoire  
du littoral

Céline DAMERY  
DE&I/Conservatoire du littoral

**FOCUS-SESSION**  
*« L'Initiative PIM, vers une stratégie de conservation  
des petites îles de Méditerranée occidentale »*  
*Forum des AMP de Méditerranée, Tanger, Nov. 2016*



Conservatoire  
du littoral



FONDS FRANÇAIS POUR  
L'ENVIRONNEMENT MONDIAL



VILLE DE  
**MARSEILLE**  
[www.marseille.fr](http://www.marseille.fr)

- Une manifestation d'intérêt lors du COREGE PIM 2012 !



**Objectif** : disposer d'un ouvrage de référence permettant de synthétiser la connaissance existante et accumulée sur ces territoires, en traitant de leur évolution, de leurs patrimoines (naturel, historique, culturel...) et de leur gestion face aux pressions qui s'exercent sur ces territoires, et dresser une stratégie de conservation des territoires insulaires.

- **Enjeu majeur : un ouvrage collaboratif !**
- fédérer un large réseau d'acteurs méditerranéens aux compétences diverses, pour une contribution à la réalisation de l'ouvrage (base de données PIM, écriture de parties spécifiques, rédaction d'encadrés...)
- mettre en place d'un module-web dédiée au projet, accessible à l'ensemble des contributeurs via le site web de l'Initiative PIM



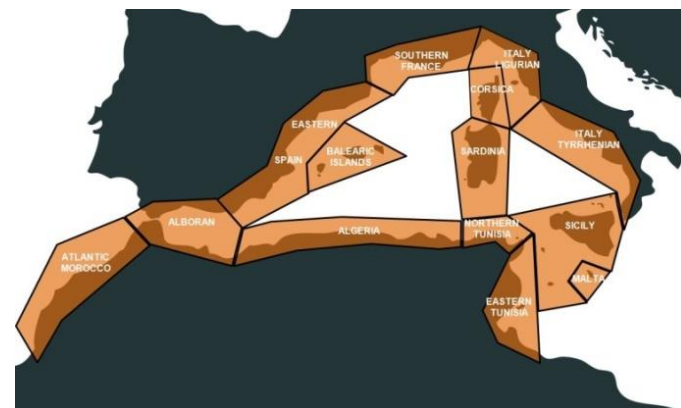
- **Un première partie « encyclopédique »**

**Objectif : rassembler l'ensemble des connaissances et des enjeux des petites îles de Méditerranée occidentale, à l'échelle régionale**

- Contenus sur les aspects géographiques et environnementaux, sur la biogéographie et son incidence sur la biodiversité insulaire, sur la relation entre les hommes et les îles, sur les enjeux généraux de conservation du patrimoine des petites îles.
- Une stratégie de conservation à l'échelle de la Méditerranée occidentale, déclinée sur la base des stratégies identifiées dans chaque sous-bassin.

- Une partie « Atlas » en 14 sous-bassins

- Mettre en lumière l'état des connaissances disponibles sur les PIM occidentale dans les 14 sous-bassins identifiés



- Fédérer des réseaux d' « islanders » dans chaque sous-bassin, qui s'engagent et travaillent collectivement vers l'élaboration et la mise en œuvre d'une **stratégie de conservation des petites îles**.

**Cette stratégie servira à :**

- donner un cadre et prioriser les actions futures à mener sur les îles
- solliciter des soutiens financiers à la mise en œuvre de la stratégie (réponse à des appels à projets européens et méditerranéens, appel à des bailleurs de fonds nationaux et internationaux...).

# Avancées des travaux dans le sous-bassin « Espagne continentale »

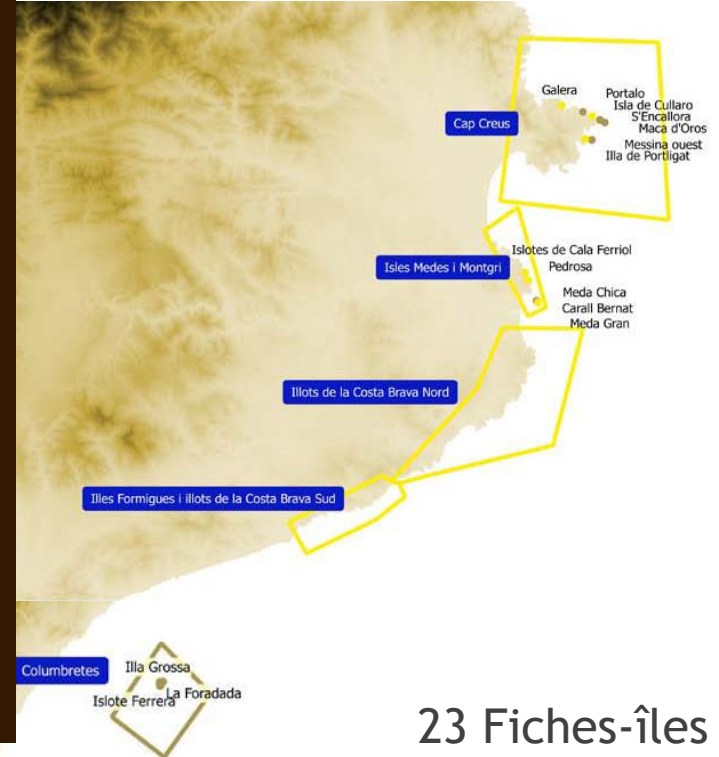
Un coordinateur : Eduardo Minguez  
(consultant associé à l'Initiative PIM)

Un quarantaine de contributeurs  
mobilisés

Ministère des Pêches et de  
l'Environnement et ses services en  
charge de la gestion des réserves  
Service environnement/Région de  
Valence

Gestionnaires de Parcs et réserves  
intégrant des îles  
Universités locales - Alicante

...



23 Fiches-îles

+

11 Fiches-cluster

+

Une fiche sous-  
bassin avec  
amorce de  
stratégie de  
conservation

# Avancées des travaux dans le sous-bassin « Espagne continentale »



Ouverture d'un bureau PIM  
à Alfás del Pi (convention

Réflexions engagées sur le  
montage d'un projet européen

Prochaine étape : Réunion des « islanders » d'Espagne  
Les 15 & 16 Décembre 2016, sur l'île de Nueva Tabarca (Alicante)

FOCUS SESSION  
L'Initiative PIM  
Vers une stratégie de  
conservation des  
petites îles de  
Méditerranée  
occidentale  
Tanger, Nov. 2016




## Isla Plana

### Descripción general

La isla mayor de este Archipiélago de Nueva Tabarca recibe el nombre de Isla Plana (Planusa en tiempos de los romanos), por los escasos relieves que presenta actualmente, debido a que la isla fue nivelada en gran medida durante su colonización, ya que en estado vírgen presentaba una serie de colinas separadas por su terreno encajonado. Su altura máxima actual es de unos 15m. De forma alargada, con su eje mayor orientado del NO al SE, tiene una superficie emergida de 43ha, una longitud aproximada de 1200m y una anchura máxima de 400m. Se encuentra dividida aproximadamente en los dos tercios de su longitud por un istmo donde se sitúan el puerto en su caza norte y la playa de Hágida en su caza sur, separando la zona amurallada que aloja la antigua Plaza de San Pablo y que actualmente conforma una población permanentemente que oscila entre las setenta personas censadas y habituales, hasta las mil personas alojadas en la época estival (cuando los numerosos alojamientos existentes se encuentran en su máxima ocupación, así como numerosas casas particulares de verano) y la zona conocida como El Campo, libre de urbanización y en estado natural actualmente, donde se ubican únicamente algunas construcciones históricas.

Comune  
Alicante  
Archipel  
ESTAD00  
Surface (ha)  
43  
Linéaire côté (m)  
4321  
Distance à la côte (M)  
3  
Altitude max (m)  
15



### Propriété foncière

Privée 100%

### Statut de protection internationale

Nom	Année	Zone concernée
Site d'Importance Communautaire SIC	2004	-
Zone de Protection Spéciale ZPS (Directive_Oiseaux)	2009	-

### Statut de protection nationale

Nom	Année	Zone concernée
Reserve marine (ES)	1996	-

### Gestionnaires

Type d'accord	Année de début de gestion	Nom du gestionnaire
Secretariat general pour la peche maritime (mer territoriale) et conseil de l'agriculture, de la peche, Conselleria d'Infraestructures, Territori i Medi Ambient	2001	-

### Responsable(s)

Eduardo MINGUEZ

- **Poursuivre l'écriture pour diffusion de l'ouvrage fin 2017**

*Objectif : 1 ouvrage par sous-bassin puis 1 ouvrage sur l'encyclopédie*

- **Organisation de réunions des islanders pour élaboration de la stratégie de conservation des îles et îlots dans les autres sous-bassins**

*En Sicile en février 2017, en Tunisie en Mai 2017...*

- **Développement d'une démarche similaire en Albanie**